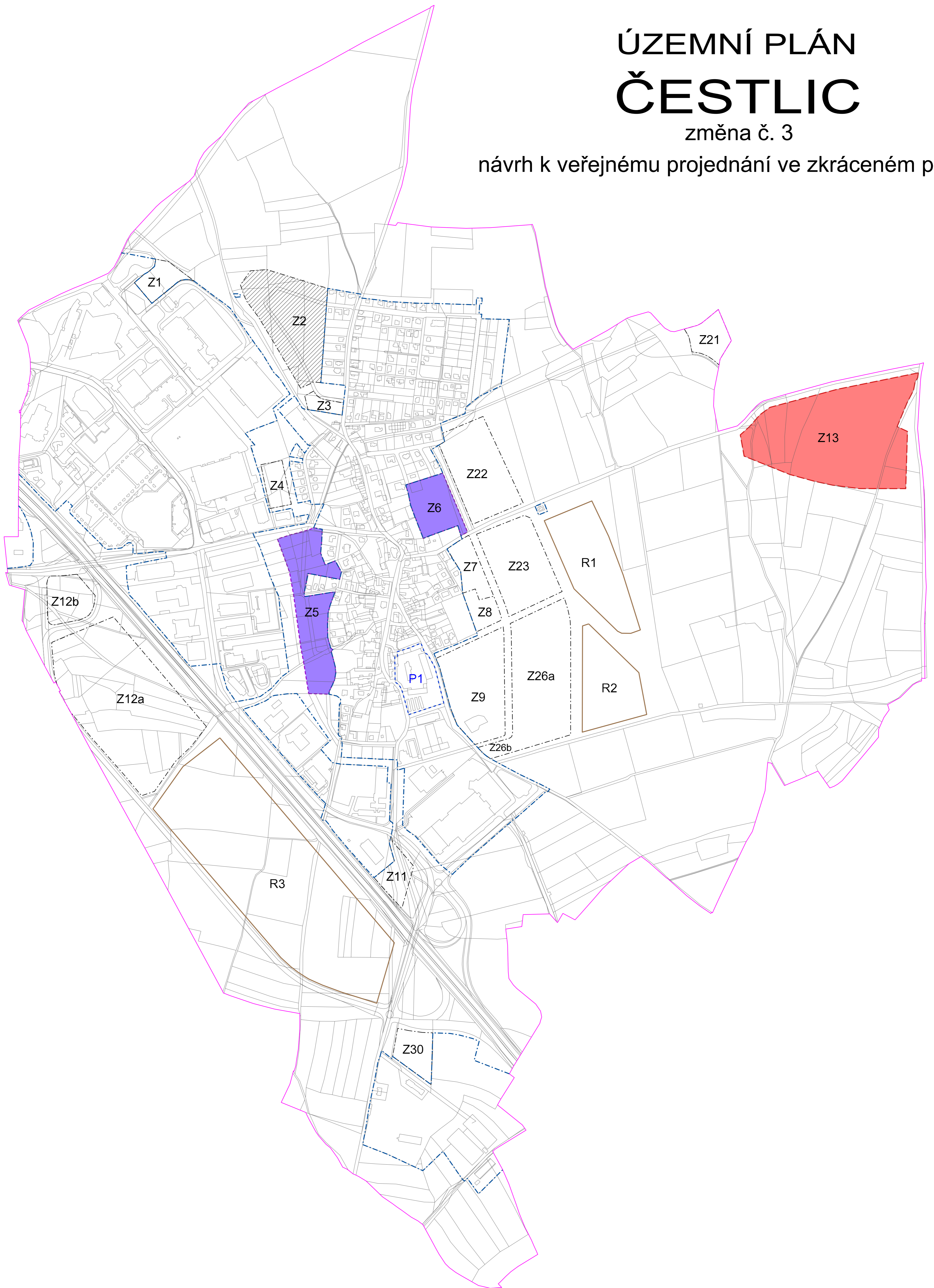
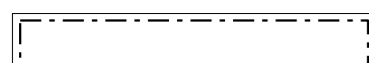










ÚZEMNÍ PLÁN ČESTLIC

změna č. 3

návrh k veřejnému projednání ve zkráceném postupu



-  zastavitelné plochy dle platného ÚP, dosud nevyužité
-  zastavitelné plochy dle platného ÚP podmíněné územní studií (podmínka zůstává)
-  plochy podmíněné dohodou o parcelaci (DoP): Z5, Z6 (podmínka zůstává)
-  plocha podmíněná regulačním plánem (RP): Z13 (podmínka zůstává)
-  plocha přestavby: P1 (beze změny oproti dosavadnímu ÚP)
-  plochy územních rezerv: R1, R2 (úz. rezerva R3 se mění na zastavitelnou plochu Z12c)

-  hranice katastrálního území obce
-  hranice řešeného území
-  hranice zastavěného území aktualizace k 31.7.2019

Zpracovatel ÚP Čestlic 07 / 2010: AURS, s.r.o., Ing. arch. Milan Kómer, CSc.

Druh dokumentace: ÚZEMNÍ PLÁN (ÚP)		NÁVRH K VEŘEJNÉMU PROJEDNÁNÍ VE ZKRÁCENÉM POSTUPU Změna č. 3 ÚP ČESTLIC	
Pořizovatel: OBECNÍ ÚŘAD ČESTLICE Pitkovická 280, 251 01 Čestlice	Zpracovatel: Ing. arch. Milan Salaba Štefánikova 52, 150 00 Praha 5		
Kvalifikovaná osoba pořizovatele: Ing. arch. Zdeněk Kindl	Datum: prosinec 2019		
Č. a název výkresu: B1. Základní členění území			Č. paré: