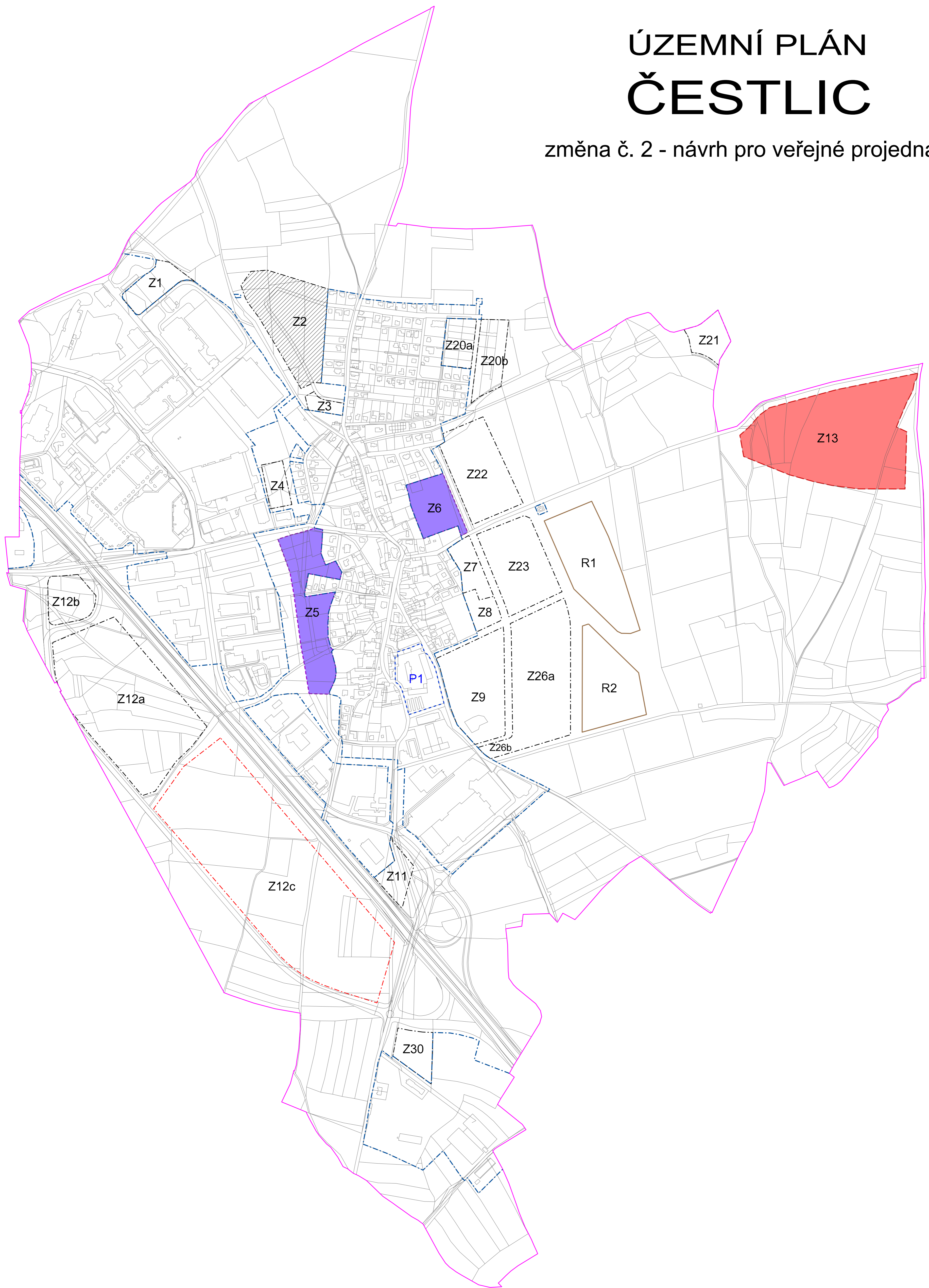
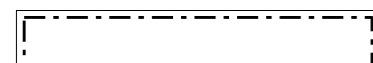











ÚZEMNÍ PLÁN ČESTLIC

změna č. 2 - návrh pro veřejné projednání



-  zastavitelné plochy dle platného ÚP, dosud nevyužité
-  zastavitelné plochy dle platného ÚP podmíněné územní studií (podmínka zůstává)
-  nově vymezená zastavitelná plocha Z12c (dle dosavadního ÚP úz. rezerva R3)
-  plochy podmíněné dohodou o parcelaci (DoP): Z5, Z6 (podmínka zůstává)
-  plocha podmíněná regulačním plánem (RP): Z13 (podmínka zůstává)
-  plocha přestavby: P1 (beze změny oproti dosavadnímu ÚP)
-  plochy územních rezerv: R1, R2 (úz. rezerva R3 se mění na zastavitelnou plochu Z12c)

-  hranice katastrálního území obce
-  hranice řešeného území
-  hranice zastavěného území aktualizace k 31.3.2014

Zpracovatel ÚP Čestlic 07 / 2010: AURS, s.r.o., Ing. arch. Milan Kömer, CSc.

Druh dokumentace:		NÁVRH PRO VEŘEJNÉ PROJEDNÁNÍ	
ÚZEMNÍ PLÁN (ÚP)		Změna č. 2 ÚP ČESTLIC	
Pořizovatel:	OBECNÍ ÚRAD ČESTLICE Přibovická 290, 251 01 Čestlice	Zpracovatel:	Ing. arch. Zdeněk Kindl Pravonín 167, 257 09 Pravonín
Kvalifikovaná osoba pořizovatele:	Ing. arch. Zdeněk Kindl	Datum:	květen 2018
		Měřítko:	1 : 5 000
Č. a název výkresu:			Č. parčí:
B1. Základní členění území			