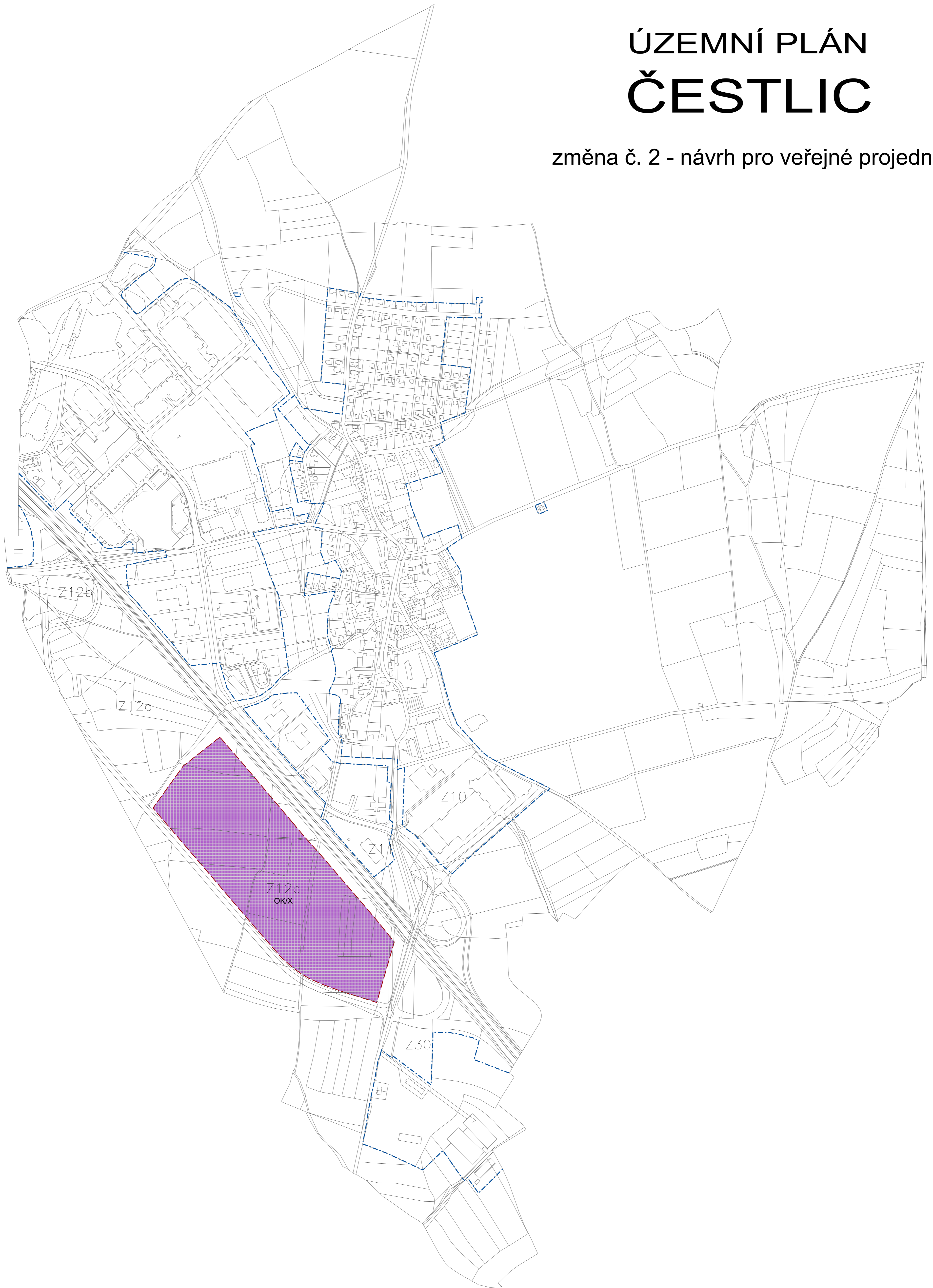




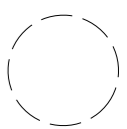
ÚZEMNÍ PLÁN ČESTLIC

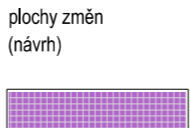
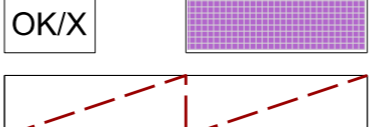

změna č. 2 - návrh pro veřejné projednání



-  hranice katastrálního území obce
hranice řešeného území
-  hranice zastavěného území
aktualizace k 31.3.2014

Zpracovatel ÚP Čestlic 07 / 2010: AURS, s.r.o., Ing. arch. Milan Kömer, CSc.

Druh dokumentace: ÚZEMNÍ PLÁN (ÚP)	NÁVRH PRO VEŘEJNÉ PROJEDNÁNÍ Změna č. 2 ÚP ČESTLIC	
Pořizovatel: OBECNÍ ÚŘAD ČESTLICE Přítokická 290, 251 01 Čestlice	Zpracovatel: Ing. arch. Zdeněk Kindl Pravonín 167, 257 09 Pravonín	
Kvalifikovaná osoba pořizovatele: Ing. arch. Zdeněk Kindl	Datum: květen 2018	
Č. a název výkresu: B2. Hlavní výkres	Č. parčí:	

-  plochy změn
(návrh)
-  **OK/X** občanské vybavení
komerční zařízení plošně rozsáhlá
-  hranice řešené lokality změny č. 2 ÚP