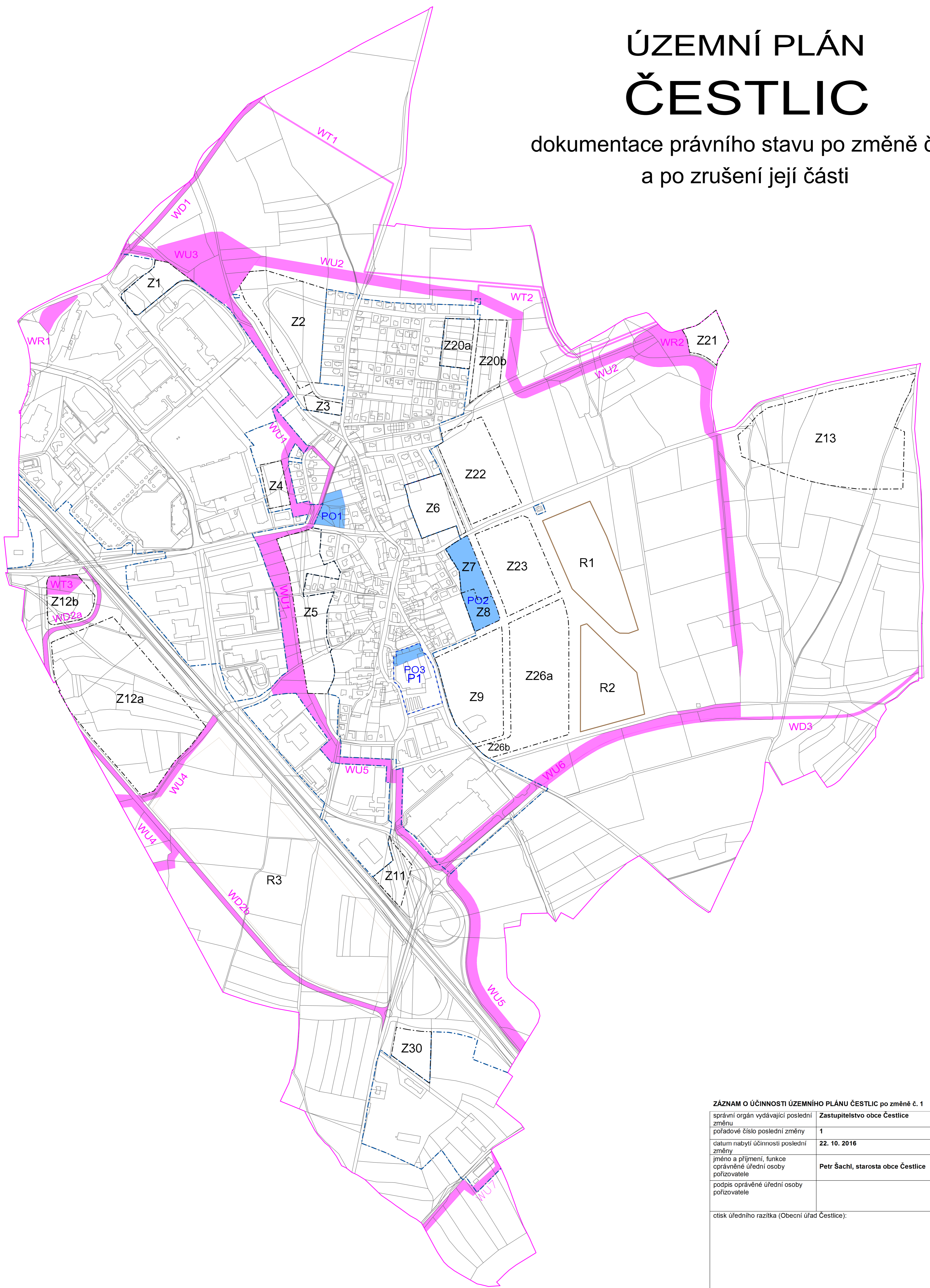


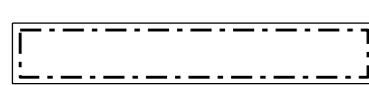


ÚZEMNÍ PLÁN ČESTLIC

dokumentace právního stavu po změně č. 1
a po zrušení její části



ZÁZNAM O ÚČINNOSTI ÚZEMNÍHO PLÁNU ČESTLIC po změně č. 1

správní orgán vydávající poslední změnu	Zastupitelstvo obce Čestlice
pořadové číslo poslední změny	1
datum nabytí účinnosti poslední změny	22. 10. 2016
jméno a příjmení, funkce oprávněné úřední osoby pořizovatele	Petr Šachl, starosta obce Čestlice
podpis oprávněné úřední osoby pořizovatele	
otisk úředního razítka (Obecní úřad Čestlice):	

-  zastavitelné plochy
-  plocha přestavby: P1
-  plochy územních rezerv: R1, R2, R3

WD - veřejně prospěšné stavby - dopravní infrastruktura
WD1 - optimalizace silnice
WD2a, b - obslužná komunikace pro komerční areál
WD3 - nové napojení Benic



WT - veřejně prospěšné stavby - technická infrastruktura
WT1 - vodovodní přívaděč
WT2 - kanalizační sběrač
WT3 - plocha pro technickou infrastrukturu




WR - veřejně prospěšná opatření - zvyšování retenčních schopností území
WR1 - retenční nádrž
WR2 - retenční nádrž

PO - veřejně prospěšné stavby - veřejná infrastruktura
PO1 - občanské vybavení
PO2 - občanské a sportovní vybavení
PO3 - občanské vybavení

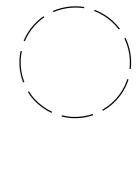
WU - veřejně prospěšná opatření - založení prvků ÚSES

WU1 - lokální biokoridor
WU2 - lokální biokoridor
WU3 - lokální biocentrum
WU4 - lokální biokoridor
WU5 - lokální biokoridor
WU6 - lokální biokoridor
WU7 - lokální biokoridor

 plochy a koridory s možností vyvlastnění i uplatnění předkupního práva
 plochy a koridory pouze s možností uplatnění předkupního práva

-  hranice katastrálního území obce
-  hranice řešeného území
-  hranice zastavěného území aktualizace k 31.3.2014

Zpracovatel ÚP Čestlic 07 / 2010: AURS, s.r.o., Ing. arch. Milan Křmář, CSc.

Druh dokumentace:	DOKUMENTACE PRÁVNÍHO STAVU PO ZMĚNĚ č. 1 a po zrušení její části	
ÚZEMNÍ PLÁN (ÚP)	ÚZEMNÍ PLÁN ČESTLIC	
Pořizovatel: OBECNÍ ÚŘAD ČESTLICE Přítavická 280, 251 01 Čestlice	Zpracovatel: Ing. arch. Zdeněk Kindl Pravonín 167, 257 09 Pravonín	
Kvalifikovaná osoba pořizovatele: Ing. arch. Zdeněk Kindl	Datum: červen 2017	
Č. a název výkresu: B6. Výkres veřejně prospěšných staveb, opatření a asanací	Č. paré:	